

REGION DE BRUXELLES-CAPITALE

VILLE DE BRUXELLES

PLAN COMMUNAL DE DEVELOPPEMENT

PROJET DE PLAN

PRIORITES DES POLITIQUES



BRUSSELS HOOFDSTEDELIJK GEWEST

STAD BRUSSEL

GEMEENTELIJK ONTWIKKELINGSPLAN

PLANONTWERP











Beleidsprioriteiten

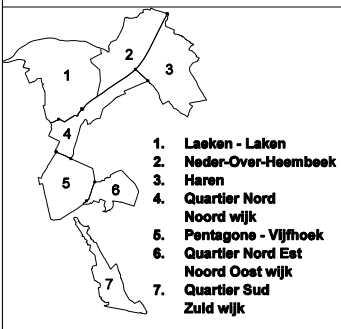
Soutenir un développement économique intégré

2

Een geïntegreerde economische ontwikkeling steunen

LEGENDE

- Limite communale  Gemeentegrens
- Limite régionale  Gewestgrens
- Réseau viaire  Wegennet
- Espaces verts : parcs, grands domaines privés et espaces verts à fonction écologique dominante (carte n° 1 du PRAS)  Groene ruimten : parken, grote private domeinen en groene ruimten met overheersende ecologische functie (kaart nr 1 van het GewBP)
- Canal  Kanaal
- Redéployer la vocation industrielle / de transport  De industriële / transport roeping herontplooiën
- Confirmer la vocation équipement / Recherche & développement  De uitrusting- / onderzoek en ontwikkelingsroeping bevestigen
- Reconvertir le site  Omvormen van de site
- Renforcer / rétablir la mixité des fonctions  De functiemenging versterken / herscheppen
- Réaffecter les bâtiments ou terrains à l'abandon ou vides  Verlaten of lege gebouwen of gronden opnieuw bestemmen
- Potentiel d'étages vides à réoccuper  Potentieel van lege verdiepingen te opnieuw bewonen
- "Renforcer" les espaces culturels majeurs  De hoofdculturele ruimte "versterken"
- Axes structurants prioritaires pour la Ville  Prioritaire structurerende ruimte voor de Stad
- Requalifier le Quartier Léopold / Schuman  Leopold- / Schumanwijk herwaarderen
- Confirmer les pôles majeurs de transport  Hoofdtransport polen bevestigen
- Confirmer les institutions internationales  Internationale instellingen bevestigen
- Centre historique  Historische kern
- Zone de développement  Ontwikkelingszones
- Logique de chaussée (entre autres à vocation commerciale)  Steenweg logica (o.a. commerciële roeping)
- Dynamiser les noyaux commerciaux  Winkelkernen van dynamiek voorzien



Rue Haute	1	Hoogstraat
Sablon	2	Zavel
Boulevard de Waterloo	3	Waterloolaan
Ravenstein	4	Ravenstein
Congrès	5	Congres
Association	6	Vereniging
Stalingrad - Lemonnier	7	Stalingrad - Lemonnier
Dansaert - Saint Géry	8	Dansaert - Sint-Goriks
Van Artevelde	9	Van Artevelde
Flandres - Sainte Catherine	10	Vlaanderen - Sint-Katelijne
Centre Ville	11	Stad centrum
Marché aux Herbes	12	Grasmarkt
Grand-Place	13	Grote Markt
Dansaert	14	Dansaert
City 2	15	City 2

Wand	16	Wand
Vekemans	17	Vekemans
Bruparc	18	Brupark
Houba de Strooper	19	Houba de Strooper
Marie-Christine	20	Maria-Christina
Quartier Louise	21	Louizwijken
Louise - Lesbroussart	22	Louiza - Lesbroussart
Bailly - Vleurgat	23	Baljuw - Vleurgat
Louise - Bois (Bascule)	24	Louiza - Boos (Bascule)
(Jourdan)	25	Jourdan
(Tongres)	26	Tongereren
(St-Josse)	27	St-Joost
(Haren centre)	28	Haren center
Bockstael	29	Bockstael
	30	Bockstael

AUTEUR DE PROJET - ONTWERPER

agora

ETUDES

urbanisme
environnement
territoire
déplacements
rénovation
espace public

36 rue du Châleain 1050 Bruxelles
T.: 02 779 13 35 F.: 02 779 22 75
agora@agora-studies.be

Bureaux d'études - Studiebureaus

A.C.P. GROUP
COOPARCH-RU
DELEGATION PENTAGONE
GROEP PLANNING

